BẢN ĐỒ ĐIỀU CHỈNH QUY HOẠCH SỬ DỤNG ĐẤT ĐẾN NĂM 2020

HUYỆN PHÚ QUỐC - TỈNH KIÊN GIANG

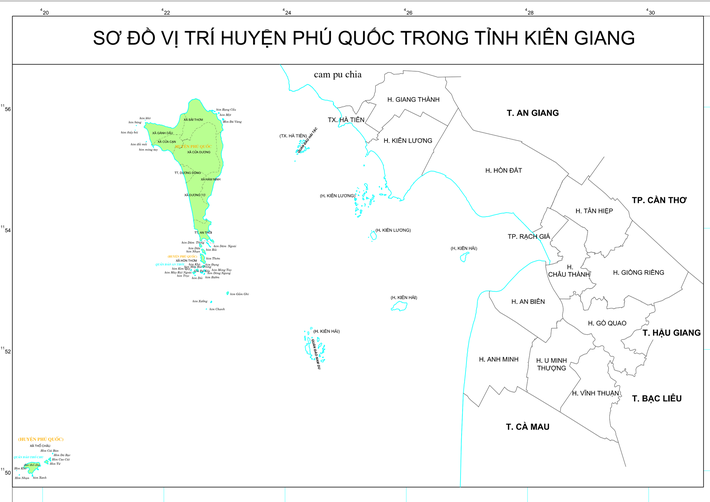

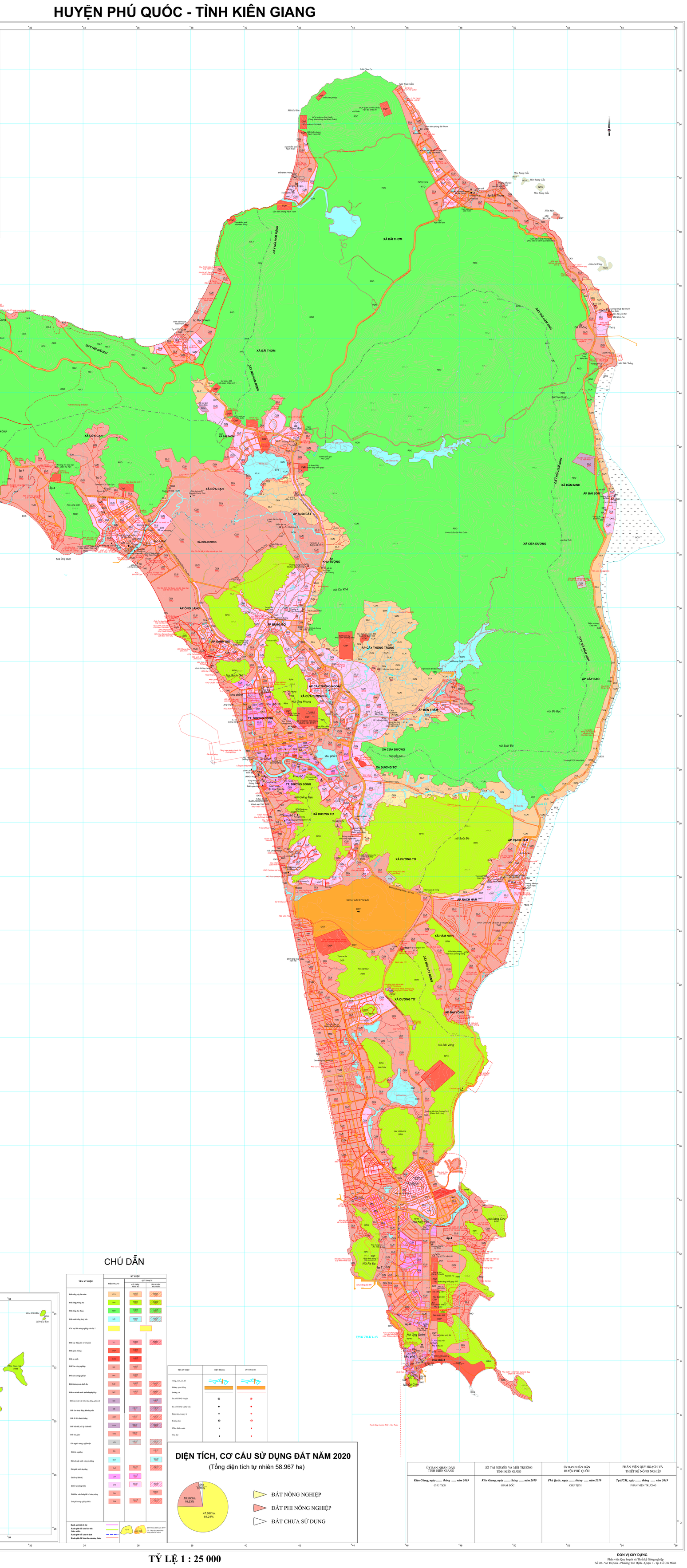

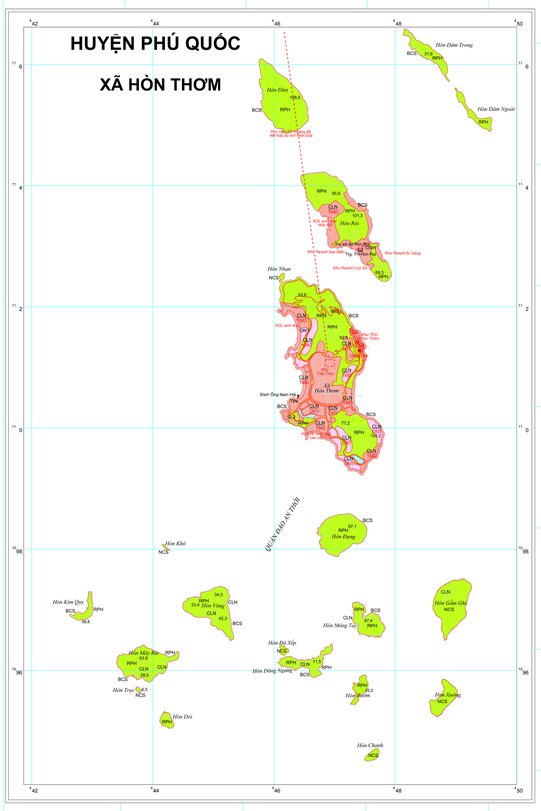

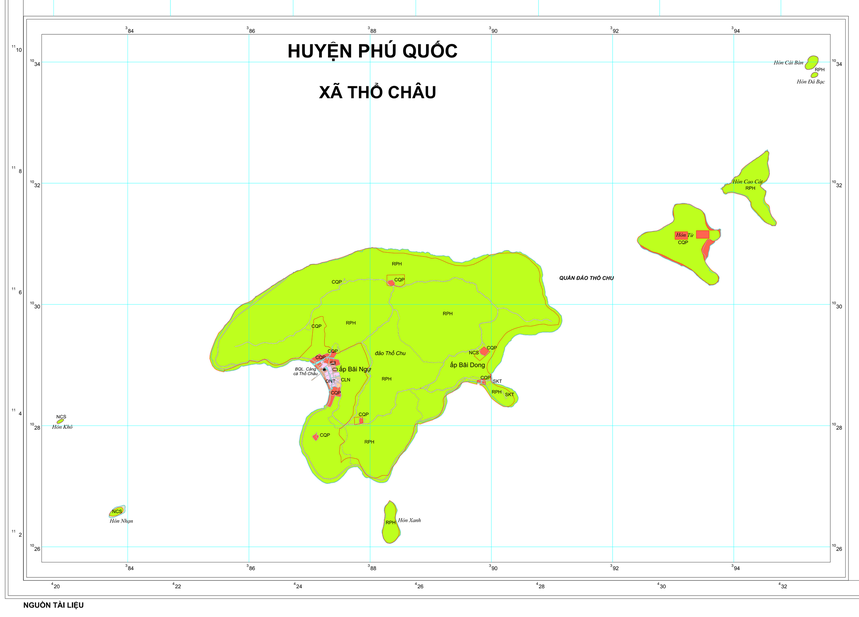

CHÚ DẪN

TÊN KÝ HIỆU	KÝ HIỆU: HIỆN TRẠNG	QUY HOẠCH: CẤP THÀNH PHỐ PHÊ DUYỆT	QUY HOẠCH: CẤP HUYỆN XÁC ĐỊNH
Đất trồng cây lâu năm	CLN	CLN	CLN
Đất rừng phòng hộ	RPH	RPH	RPH
Đất rừng đặc dụng	RDD	RDD	RDD
Đất nuôi trồng thuỷ sản	NTS	NTS	NTS
Các loại đất nông nghiệp còn lại *			
Đất xây dựng trụ sở cơ quan	TSC	TSC	TSC
Đất quốc phòng	CQP	CQP	CQP
Đất an ninh	CAN	CAN	CAN
Đất khu công nghiệp	SKK	SKK	SKK
Đất cụm công nghiệp	SKN	SKN	SKN
Đất thương mại, dịch vụ	TMD	TMD	TMD
Đất cơ sở sản xuất phi nông nghiệp	SKC	SKC	SKC
Đất sản xuất vật liệu xây dựng, gốm sứ	SKV		SKV
Đất cho hoạt động khoáng sản	SKS	SKS	SKS
Đất di tích danh thắng	DDT	DDT	DDT
Đất bãi thải, xử lý chất thải	DRA	DRA	DRA
Đất tôn giáo	TON	TON	TON
Đất nghĩa trang, nghĩa địa	NTD	NTD	NTD
Đất tín ngưỡng	TIN		TIN
Đất có mặt nước chuyên dùng	SMN		SMN
Đất phát triển hạ tầng	DHT	DHT	DHT
Đất ở tại đô thị	ODT	ODT	ODT
Đất ở tại nông thôn	ONT		ONT
Đất làm nơi chuyển giao rác thải	DRV		DRV
Đất phi nông nghiệp khác	PNK		PNK

Ranh giới đất đô thị
Ranh giới đất lâm trường
Ranh giới đất lúa
Ranh giới đất lúa đa vụ
Ranh giới đất lúa đưa cơ nông thôn

Đất rừng đặc dụng — Đất lúa — Đất lúa đa vụ

DCFS: Năm kế hoạch 2010
LFF: Điều kiện đạt kiện trong năm kế hoạch

TÊN KÝ HIỆU	HIỆN TRẠNG	QUY HOẠCH
Sông, suối, ao, hồ		
Đường giao thông		
Đường sắt		
Trụ sở UBND Huyện		
Trụ sở UBND xã/thị trấn		
Bệnh viện, trạm y tế		
Trường học		
Chùa, đền, miếu		
Nhà thờ		

DIỆN TÍCH, CƠ CẤU SỬ DỤNG ĐẤT NĂM 2020

(Tổng diện tích tự nhiên 58.967 ha)

- ĐẤT NÔNG NGHIỆP
- ĐẤT PHI NÔNG NGHIỆP
- ĐẤT CHƯA SỬ DỤNG

ỦY BAN NHÂN DÂN TỈNH KIÊN GIANG	SỞ TÀI NGUYÊN VÀ MÔI TRƯỜNG TỈNH KIÊN GIANG	ỦY BAN NHÂN DÂN HUYỆN PHÚ QUỐC	PHÂN VIỆN QUY HOẠCH VÀ THIẾT KẾ NÔNG NGHIỆP
Kiên Giang, ngày ..... tháng ..... năm 2019	*Kiên Giang, ngày ..... tháng ..... năm 2019*	*Phú Quốc, ngày ..... tháng ..... năm 2019*	*Tp.HCM, ngày ..... tháng ..... năm 2019*
CHỦ TỊCH	GIÁM ĐỐC	CHỦ TỊCH	PHÂN VIỆN TRƯỞNG

NGUỒN TÀI LIỆU

TỶ LỆ 1 : 25 000

ĐƠN VỊ XÂY DỰNG
Phân viện Quy hoạch và Thiết kế Nông nghiệp
Số 20 - Võ Thị Sáu - Phường Tân Định - Quận 1 - Tp. Hồ Chí Minh